

**UCHWAŁA NR ...
RADY MIASTA HELU
z dnia**

w sprawie wyznaczenia obszaru i granic aglomeracji Gminy Miejskiej Hel

Na podstawie art.18 ust. 2 pkt 15, art. 40 ust 1 oraz art. 41 ust 1 ustawy z dnia 8 marca 1990 r. o samorządzie gminnym (tj. Dz. U. z 2020 poz. 713), art. 87 ust. 1 i 4 , art. 565 ust. 2 ustawy z dnia 20 lipca 2017 r. Prawo Wodne (tj. Dz. U. z 2020 poz. 310 z późn. zm. tekst jednolity), uchwala się co następuje:

§ 1

Wyznacza się aglomerację Gminy Miejskiej Hel, obsługiwaną przez oczyszczalnię ścieków w Helu, o równoważnej liczbie mieszkańców (RLM) wynoszącej 10 384 obejmującą teren Gminy Miejskiej Hel.

§ 2

Opis aglomeracji stanowi załącznik nr 1 do niniejszej uchwały.

§ 3

Obszar i granice aglomeracji wyznaczono na mapie w skali 1:25 000, stanowiącej załącznik nr 2 do niniejszej uchwały.

§4

Niniejsza uchwała była poprzedzona Uchwałą Nr 843/XXXVIII/14 Sejmiku Województwa Pomorskiego z dnia 31 marca 2014 r. w sprawie likwidacji dotychczasowej aglomeracji Hel i wyznaczeniu aglomeracji Gminy Miejskiej Hel, (Dz. Urz. Woj. Pom. z 2014, poz. 1593) która traci moc z dniem wejścia w życie niniejszej uchwały, zgodnie z art. 565 ust. 2 ustawy z dnia 20 lipca 2017 r. Prawo wodne (t.j. Dz. U. z 2020 r., poz. 310 z późn. zm.).

§ 5

Wykonanie uchwały powierza się Burmistrzowi Helu.

§ 6

Uchwała wchodzi w życie po upływie 14 dni od dnia ogłoszenia w Dzienniku Urzędowym Województwa Pomorskiego .

Przewodniczący Rady Miasta Helu

Uzasadnienie

1. Przedmiot regulacji i podstawy prawne

Zgodnie z art. 565 ust. 2 ustawy z dnia 20 lipca 2017 r. Prawo wodne (t.j. Dz. U. z 2020 poz. 310 z późn. zm.), zwanego dalej „Prawem wodnym”, dotychczasowe akty prawa miejscowego wydane na podstawie art. 43 ust. 2a ustawy z dnia 18 lipca 2001 r. - Prawo wodne (t.j. Dz. U. z 2017 r. poz. 1121) zachowują moc nie dłużej niż do dnia 31 grudnia 2020 r. i mogą być zmieniane. Wynika z tego iż uchwała Nr 843/XXXVIII/14 Sejmiku Województwa Pomorskiego z dnia 31 marca 2014 r. w sprawie likwidacji dotychczasowej aglomeracji Hel i wyznaczeniu aglomeracji Hel (Dz. Urz. Woj. Pom. z 2014, poz. 1593) zachowuje moc nie dłużej niż do dnia 31 grudnia 2020 r. i może być zmieniona.

W związku z wejściem w życie ustawy z dnia 20 lipca 2017 r. Prawo wodne (t.j. Dz. U. z 2020 poz. 310 z późn. zm.) kompetencje w zakresie wyznaczania, zmiany lub likwidacji obszarów i granic aglomeracji przejęły samorządy gminne.

W myśl art. 87 ust. 1, 2 i 3 ww. ustawy, wyznaczanie aglomeracji następuje w drodze uchwały rady gminy będącej aktem prawa miejscowego.

2. Konsultacje wymagane przepisami prawa

Na podstawie art. 87 ust. 1 i 4 ustawy z dnia 20 lipca 2017 r. Prawo wodne (t.j. Dz. U. z 2020 poz. 310 z późn. zm.) oraz art. 18 ust. 2 pkt 15 ustawy z dnia 8 marca 1990 r. o samorządzie gminnym (t.j. Dz. U. z 2020 poz. 713) gminy zainteresowane wyznaczaniem aglomeracji przygotowują projekt uchwały wyznaczającej aglomerację, który podlega uzgodnieniu przez wójta, burmistrza lub prezydenta miasta z Państwowym Gospodarstwem Wodnym Wody Polskie, a w zakresie obszarów objętych przynajmniej jedną formą ochrony z właściwym regionalnym dyrektorem ochrony środowiska.

Pismem z dnia 11.12.2020 r. wystąpiono do Państwowego Gospodarstwa Wodnego Wody Polskie, Dyrektora Zarządu Zlewni Wód Polskich w Gdańsku z wnioskiem o uzgodnienie projektu uchwały wyznaczenia obszaru i granic aglomeracji Gminy Miejskiej Hel (wraz z załącznikami).

Pismem z dnia 11.12.2020 r. wystąpiono również do Regionalnego Dyrektora Ochrony Środowiska w Gdańsku z wnioskiem o uzgodnienie projektu uchwały wyznaczenia obszaru i granic aglomeracji Gminy Miejskiej Hel (wraz z załącznikami).

Po zapoznaniu się z przedłożonym wnioskiem Dyrektor Zarządu Zlewni Wód Polskich w Gdańsku, Państwowego Gospodarstwa Wodnego Wody Polskie, postanowieniem z dnia 15.12.2020 r., znak GD.ZZŚ.3.4032.31.2020.AK.2 uzgodnił projekt uchwały w sprawie wyznaczenia obszaru i granic aglomeracji Gminy Miejskiej Hel (wraz z załącznikiem).

Po zapoznaniu się z przedłożoną dokumentacją Regionalny Dyrektor Ochrony Środowiska w Gdańsku, postanowieniem z dnia....., znak..... uzgodnił projekt uchwały w sprawie wyznaczenia obszaru i granic aglomeracji Gminy Miejskiej Hel (wraz z załącznikiem) w zakresie ochrony przyrody i obszarów Natura 2000.

3. Uzasadnienie merytoryczne

Dokonano weryfikacji granic aglomeracji ściekowej Hel, zebrano informacje o długości i rodzaju istniejącej i planowanej sieci kanalizacyjnej oraz oczyszczalni ścieków. Następnie zestawiono informacje o liczbie stałych mieszkańców, osobach czasowo przebywających w aglomeracji, obliczono RLM przemysłu otrzymując Równoważną Liczbę Mieszkańców (RLM) aglomeracji.

Celem wypełnienia zapisów ww. podstaw prawnych zebrano także informacje o strefach ochrony ujęć wody, obszarach ochronnych zbiorników wód śródlądowych oraz formach ochrony przyrody występujących na obszarze aglomeracji.

4. Ocena skutków regulacji

Uchwała nie powoduje skutków finansowych dla budżetu Gminy.

CZĘŚĆ OPISOWA

- a) długość i rodzaj sieci kanalizacyjnej lub planowana do budowy sieć kanalizacyjna, liczba stałych mieszkańców aglomeracji, liczba osób czasowo przebywających w aglomeracji oraz przemysł obsługiwany przez sieć kanalizacyjną lub planowaną do budowy sieć kanalizacyjną oraz oczyszczalnię ścieków, a także wskaźnik koncentracji;

Stali mieszkańcy aglomeracji [RLM]	Osoby czasowo przebywające w aglomeracji [RLM]	Przemysł w aglomeracji (o stężeniu zanieczyszczeń zbliżonym do ścieków bytowo-gospodarczych) [RLM]	RLM aglomeracji
3229	3534	3621	10 384
<p>Opis:</p> <p>Stali mieszkańcy aglomeracji korzystający z sieci: 3226</p> <p>Korzystający ze zbiorników bezodpływowych: 3</p> <p>Korzystających z przydomowych oczyszczalni ścieków: 0</p> <p>Czasowi mieszkańcy korzystający z sieci: 3502</p> <p>Czasowi mieszkańcy korzystających ze zbiorników bezodpływowych: 32</p> <p>Ilość mieszkańców przewidzianych do podłączenia na skutek planowanych inwestycji: nie dotyczy</p> <p>- (w tym) Stali mieszkańcy korzystający ze zbiorników: nie dotyczy</p> <p>- (w tym) Czasowi mieszkańcy korzystający ze zbiorników: nie dotyczy</p> <p>RLM Przemysł w aglomeracji:</p> <p>- (w tym) RLM przemysł podłączony do sieci: 3621</p> <p>- (w tym) RLM przemysł dowożony do oczyszczalni taborem: 0</p>			

<u>Kanalizacja istniejąca</u>	Długość [km]				
sanitarna grawitacyjna	7,2				
sanitarna tłoczna	3,0				
ogólnospławna grawitacyjna	0				
ogólnospławna tłoczna	0				
SUMA	10,2				
Opis: Aglomeracja Gminy Miejskiej Hel jest skanalizowana w ok.: 99,66 %.					
<u>Kanalizacja planowana</u>	Długość [km]	Stali mieszkańcy aglomeracji [RLM]	Osoby czasowo przebywające w aglomeracji [RLM]	Wskaźnik koncentracji [osoby/km nowej sieci]	
				poza obszarami, o których mowa w § 3 ust. 5 ww. rozporządzenia	na obszarach, o których mowa w § 3 ust. 5 ww. rozporządzenia
sanitarna grawitacyjna	-	-	-	-	-
sanitarna tłoczna	-				
ogólnospławna grawitacyjna	-				
ogólnospławna tłoczna	-				
SUMA	-				
Opis: nie dotyczy					
		w. koncentracji „120 Mk/km”		w. koncentracji „90 Mk/km”	
Kan. tłoczna (tranzyt)		-		-	
Kan. tłoczna		-		-	

Kan. grawitacyjna	-	-
Ilość podł. mieszkańców	-	-
SUMA Σ-	-	-

- b) istniejące i planowane do budowy oczyszczalnie ścieków, a w przypadku aglomeracji zakończonych końcowym punktem zrzutu ścieków komunalnych – informacja, do której aglomeracji ścieki te będą odprowadzane wraz z określeniem obciążenia oczyszczalni ścieków;

Aglomeracja zakończona: oczyszczalnią ścieków
Opis:
Aglomeracja docelowo obsługiwana jest przez Oczyszczalnię ścieków w Helu w 100%.
Obciążenie całkowite Oczyszczalni ścieków w Helu wynosi: 10 384 RLM
Obciążenie ściekami z aglomeracji Gminy Miejskiej Hel w oczyszczalni ścieków w Helu wynosi (wraz ze ściekami dowożonymi taborem asenizacyjnym) : 312 977 [m³/rok]

Oczyszczalnia ścieków <u>istniejąca</u>				
Nazwa		Miejska oczyszczalnia ścieków której eksploatatorem jest EKOHEL Sp. z o.o.		
Lokalizacja		Hel, ul. Sikorskiego 20		
Pozwolenie wodnoprawne na odprowadzanie ścieków z oczyszczalni ścieków do środowiska		Decyzja Starosty Puckiego z dnia 28 sierpnia 2013 r. nr ROŚ.6341.2.32.2013 udzielona do dnia 28.08.2023 r.		
Rodzaj oczyszczalni ścieków		mechaniczno-biologiczna z podwyższonym usuwaniem biogenów (PUB2)		
Obciążenie oczyszczalni ścieków [RLM]		10 384		
Projektowana wydajność oczyszczalni ścieków [RLM]		22 000		
Przepustowość oczyszczalni ścieków	średnia [m³/d]	1800		
	maksymalna godzinowa [m³/h]	250		
	maksymalna roczna [m³/rok]	660 000		
Odbiornik ścieków oczyszczonych		morskie wody wewnętrzne – wody Zatoki Puckiej		
Opis:				
Współrzędne geograficzne oczyszczalni ścieków		Współrzędne geograficzne punktu zrzutu ścieków		Nazwa odbiornika ścieków
Długość (E)	Szerokość (N)	Długość (E)	Szerokość (N)	
18°46'51.66"E	54°37'1.79"N	18°46'41,74"	54°37'03,84"	
				Zatoka Pucka

Oczyszczalnia ścieków <u>planowana</u>		
Nazwa oczyszczalni ścieków		Nie dotyczy
Lokalizacja oczyszczalni ścieków		Nie dotyczy
Pozwolenie wodnoprawne na odprowadzanie ścieków z oczyszczalni ścieków do środowiska		Nie dotyczy
Rodzaj oczyszczalni ścieków		Nie dotyczy
Obciążenie oczyszczalni ścieków [RLM]		Nie dotyczy
Projektowana wydajność oczyszczalni ścieków [RLM]		Nie dotyczy
Przepustowość oczyszczalni ścieków	średnia [m³/d]	Nie dotyczy
	maksymalna godzinowa [m³/h]	Nie dotyczy
	maksymalna roczna [m³/rok]	Nie dotyczy
Odbiornik ścieków oczyszczonych		Nie dotyczy
Opis: Na obszarze aglomeracji Gminy Miejskiej Hel nie planuje się budowy kolejnej oczyszczalni ścieków.		

c) system gospodarki ściekowej:

średnia dobową ilość ścieków komunalnych powstających na terenie aglomeracji oraz skład jakościowy tych ścieków; przepustowość istniejącej oczyszczalni ścieków w m³/d; ilość i skład jakościowy ścieków przemysłowych odprowadzanych przez zakłady do systemu kanalizacji zbiorczej; nazwy zakładów, których podłączenie do systemu kanalizacji zbiorczej jest planowane; uzasadnienie określonej RLM aglomeracji; ilość ścieków powstających na terenie aglomeracji nieobjętych systemem kanalizacji zbiorczej, gdzie zastosowano systemy indywidualne albo planuje się zastosowanie systemów indywidualnych lub innych rozwiązań zapewniających taki sam poziom ochrony środowiska jak w przypadku systemów kanalizacji zbiorczej;

System gospodarki ściekowej			
Ilość ścieków dopływająca do oczyszczalni siecią kanalizacyjną z terenu aglomeracji [m ³ /rok]	312 544		
Ilość ścieków dowożonych do oczyszczalni ze zbiorników bezodpływowych z terenu aglomeracji [m ³ /rok]	433		
Ilość ścieków wytworzonych przez mieszkańców aglomeracji korzystających z przydomowych oczyszczalni ścieków [dm ³ /rok]	0		
Łączna ilość ścieków powstających na terenie aglomeracji nieobjętych systemem kanalizacji zbiorczej, gdzie zastosowano systemy indywidualne albo planuje się zastosowanie systemów indywidualnych lub innych rozwiązań zapewniających taki sam poziom ochrony środowiska jak w przypadku systemów kanalizacji zbiorczej [m ³ /rok]	433		
Ilość ścieków przemysłowych odprowadzanych do zbiorczej sieci kanalizacyjnej na terenie aglomeracji [m ³ /d]	205 471		
Łączna ilość ścieków komunalnych powstających na terenie aglomeracji [m ³ /rok]	107 506		
Średnia dobową ilość ścieków komunalnych powstających na terenie aglomeracji [m ³ /d]	857,6		
Skład jakościowy ścieków komunalnych powstających na terenie aglomeracji	Wskaźnik	Ścieki surowe	Ścieki oczyszczone
	BZT ₅ [mgO ₂ /dm ³]	385	2
	ChZTCr [mgO ₂ /dm ³]	769	33
	Zawiesina ogólna [mg/dm ³]	291	3
	Azot ogólny	11	7
	Fosfor ogólny	90	0
Opis: Wartości zanieczyszczeń odnoszą się do mieszaniny ścieków komunalnych (w tym ścieków przemysłowych, lecz o stężeniu zanieczyszczeń charakterystycznym dla ścieków komunalnych). Na podstawie wykonanych analiz ścieków oczyszczonych można jednoznacznie stwierdzić, iż ścieki oczyszczone spełniają wymagania określone w pozwoleniu wodnoprawnym oraz rozporządzeniu Ministra Gospodarki Morskiej i Żeglugi Śródlądowej z dnia 12 lipca 2019 r. w sprawie substancji szczególnie szkodliwych dla środowiska wodnego oraz warunków jakie należy spełnić przy wprowadzaniu do wód lub do ziemi ścieków, a także przy odprowadzaniu wód opadowych lub roztopowych do wód lub do urządzeń wodnych (t.j. Dz. U. z 2019 r., poz. 1311).			

Przemysł istniejący			
Ilość ścieków przemysłowych odprowadzanych do zbiorczej sieci kanalizacyjnej na terenie aglomeracji [m ³ /d]	205 471		
Skład jakościowy ścieków przemysłowych odprowadzanych do zbiorczej sieci kanalizacyjnej na terenie aglomeracji	BZT ₅ [mgO ₂ /dm ³]	385	
	ChZTCr [mgO ₂ /dm ³]	769	
	Zawiesina ogólna [mg/dm ³]	291	
	Azot ogólny	11	
	Fosfor ogólny	90	
Najważniejsze podmioty gospodarcze na terenie aglomeracji ze wskazaniem rodzaju produkcji	Podmiot gospodarczy	Rodzaj produkcji/usług	
	Koga Maris	Produkcja mrożonek	

	Wg załącznika	-
		-
<p>Opis:</p> <p>Na terenie aglomeracji Gminy Miejskiej Hel występują ścieki pochodzące z przetwórci ryb (głównie produkcji mrożonych ryb). Z racji na tożsamość ze ściekami komunalnymi skład jakościowy ścieków dopływających w oczyszczalni, ich przypisanie do przemysłu w aglomeracji, służy jedynie wyszczególnieniu dodatkowego źródła ścieków, innego niż stali mieszkańcy oraz osoby czasowo przebywające w aglomeracji.</p>		
Przemysł planowany		
Ilość ścieków przemysłowych planowanych do odprowadzania do zbiorczej sieci kanalizacyjnej na terenie aglomeracji [m³/d]	-	
Najważniejsze podmioty gospodarcze, których planowane jest podłączenie do systemu kanalizacji zbiorczej na terenie aglomeracji ze wskazaniem rodzaju produkcji	Podmiot gospodarczy	Rodzaj produkcji/usług
	-	-
	-	-
	-	-
<p>Opis:</p> <p>Na terenie aglomeracji Gminy Miejskiej Hel nie przewiduje się powstania zakładów przemysłowych generujących ścieki przemysłowe.</p>		

Uzasadnienie określonej RLM aglomeracji

Wyszczególnienie	RLM/szt.
RLM stałych mieszkańców aglomeracji	3229
RLM osób czasowo przebywających w aglomeracji	3534
RLM przemysłu – korzystający z kanalizacji	3621
RLM przemysłu – dowożony do oczyszczalni taborem	0
RLM Aglomeracji	10 384
Liczba stałych mieszkańców korzystających z sieci kanalizacyjnej	3226
Liczba stałych mieszkańców korzystających ze zbiorników bezodpływowych	3
Liczba czasowych mieszkańców korzystających z sieci kanalizacyjnej	3502
Liczba czasowych mieszkańców korzystających ze zbiorników bezodpływowych	32
Liczba stałych mieszkańców korzystających z przydomowych oczyszczalni ścieków	0
Liczba przydomowych oczyszczalni ścieków [szt.]	0
<p>Opis:</p> <p>Gmina Miejska Hel prowadzi ewidencję zbiorników bezodpływowych oraz prowadzi kontrolę nad prawidłową częstotliwością wywozu ścieków z tych zbiorników. Brak jest w Helu przydomowych oczyszczalni ścieków.</p>	

d) strefy ochronne ujęć wody, zawierające oznaczenie aktów prawa miejscowego lub decyzji ustanawiających te strefy oraz zakazy, nakazy i ograniczenia obowiązujące na tych terenach

Strefa ochronna ujęcia wody	Oznaczenie aktów prawa miejscowego lub decyzji ustanawiających strefę ochronną ujęcia wody oraz zakazy, nakazy i ograniczenia obowiązujące na tym terenie
Ujęcie Hel posiada strefę ochrony bezpośredniej	<p>Decyzja Starosty Puckiego z dnia 24.01.2002 r., znak ROŚ/GW/6223/170/02.</p> <p>Użytkownik ujęcia wody zgodnie z decyzją został zobowiązany do:</p> <ul style="list-style-type: none"> ▪ wyznaczenia i ogrodzenia strefy w sposób trwały, ▪ założenia tablicy informacyjnej, ▪ utrzymania terenu strefy w należytym stanie technicznym i sanitarnym, ▪ zabezpieczenia obudowy studni przed przedostawaniem się zanieczyszczeń, wód opadowych, ▪ zagospodarowania terenu zielenią, ▪ odprowadzania wód opadowych w sposób uniemożliwiających przedostawanie się ich do urządzeń służących do poboru wody, ▪ odprowadzać poza granice terenu ochrony bezpośredniej ścieki z urządzeń sanitarnych,

	<p>przeznaczonych do użytku osób zatrudnionych przy obsłudze urządzeń służących do poboru,</p> <ul style="list-style-type: none"> ograniczyć do niezbędnych potrzeb przebywanie osób niezatrudnionych przy obsłudze urządzeń do poboru wody. <p>W granicach strefy ochrony bezpośredniej ujęcia Hel obowiązują zakazy:</p> <ul style="list-style-type: none"> przebywania osób niezatrudnionych przy obsłudze ujęcia, wykorzystania strefy na inne poza ujmowanie i uzdatnianiem wody, rolniczego i ogrodniczego wykorzystania terenu strefy, wprowadzania i pobytu zwierząt, wjazdu pojazdów nie związanych z obsługą ujęcia, stosowania nawozów sztucznych i środków ochrony roślin.
--	---

e) obszary ochronne zbiorników wód śródlądowych zawierające oznaczenie aktów prawa miejscowego ustanawiających te obszary oraz zakazy, nakazy i ograniczenia obowiązujące na tych obszarach

Na terenie aglomeracji nie wyznaczono obszaru ochronnego zbiornika wód śródlądowych.

f) formy ochrony przyrody, o których mowa w art. 6 ustawy z dnia 16 kwietnia 2004 r. o ochronie przyrody, zawierające nazwę formy ochrony przyrody oraz tytuł i miejsce ogłoszenia aktu prawnego tworzącego, ustanawiającego albo wyznaczającego formę ochrony przyrody oraz informacje o obszarach mających

Forma ochrony przyrody	Tytuł i miejsce ogłoszenia aktu prawnego tworzącego, ustanawiającego albo wyznaczającego formę ochrony przyrody oraz informacje o obszarach mających znaczenie dla Wspólnoty znajdujących się na liście, o której mowa w art. 27 ust. 1 tej ustawy
1. Nadmorski Park Krajobrazowy	Uchwała nr IX/49/78 Wojewódzkiej Rady Narodowej w Gdańsku z dnia 5 stycznia 1978 r. (Dz. Urz. WRN w Gdańsku z 1978 r. Nr 1, poz. 3)
2. Obszar Natura 2000 PLH220032 Zatoka Pucka i Półwysep Helski	Decyzja Komisji z dnia 13 listopada 2007 r. przyjmującej, na mocy dyrektywy Rady 92/43/EWG, pierwszy zaktualizowany wykaz terenów mających znaczenie dla Wspólnoty, składających się na kontynentalny region biogeograficzny (notyfikowana jako dokument C(2007)5043)(2008/25/WE)
3. Obszar Natura 2000 PLB220005 Zatoka Pucka	Rozporządzenie Ministra Środowiska z dnia 21.07.2004 r. w sprawie obszarów specjalnej ochrony ptaków Natura 2000 (Dz.U.04.229.2313)
4. Zespół przyrodniczo-krajobrazowy <i>Helski Cypel</i>	Uchwała nr XXVI/155/08 Rady Miasta Helu z dnia 29 października 2008 r. w sprawie ustanowienia zespołu przyrodniczo-krajobrazowego „Helski Cypel” (Dz. Urz. Woj. Pom. z 2008 r. Nr 136, poz. 3453)
5. Pomnik przyrody jednoobiektowy	Dąb szypułkowy (<i>Quercus robur</i>) przy ul. Wiejskiej, ustanowiony orzeczeniem nr 324 Prezydium WRN w Gdańsku Wydz. RiL o uznaniu za pomnik przyrody (Dz. Urz. WRN w Gdańsku Nr 7 poz. 49 z dn. 10.06.1974)
6. Pomnik przyrody jednoobiektowy	Topola, u zbiegu ulic. Bałtyckiej i gen. Waltera, ustanowiony orzeczeniem nr 323 Prezydium WRN w Gdańsku Wydz. RiL

Wykaz dokumentów stanowiących podstawę do wyznaczania obszaru i granic aglomeracji zgodnie z § 3 ust. 1 ww. rozporządzenia Ministra Gospodarki Morskiej i Żeglugi Śródlądowej z dnia 27 lipca 2018 r. w sprawie sposobu wyznaczenia obszarów i granic aglomeracji (Dz. U. z 2018 poz. 1586)

Wyszczególnienie	NIE	TAK
Studium uwarunkowań i kierunków zagospodarowania przestrzennego gminy - Uchwała nr VII/49/2003 Rady Miasta Helu z dnia 25 kwietnia 2003 r. w sprawie uchwalenia Studium Uwarunkowań i Kierunków Zagospodarowania Przestrzennego Miasta Helu		X
Obowiązujące miejscowe plany zagospodarowania przestrzennego gminy miejskiej Hel		X
Plan zagospodarowania przestrzennego województwa pomorskiego 2030		X
Plan zagospodarowania przestrzennego obszaru metropolitalnego Gdańsk-Gdynia-Sopot 2030		X
Decyzje o warunkach zabudowy i zagospodarowania terenu		X
Decyzje o ustaleniu lokalizacji inwestycji celu publicznego	X	
Pozwolenia na budowę w zakresie gospodarki wodnej	X	
Zgłoszenia budowy, budowli oraz obiektów liniowych w zakresie gospodarki wodnej	X	
Wieloletnie plany rozwoju i modernizacji urządzeń wodociągowych i urządzeń kanalizacyjnych, o których mowa w art. 21ust. 1 ustawy z dnia 7 czerwca 2001 r. o zbiorowym zaopatrzeniu w wodę i zbiorowym odprowadzaniu ścieków - Wieloletnie plan rozwoju i modernizacji urządzeń wodociągowych i kanalizacyjnych na lata 2019-2021, będących w zarządzaniu zespołu Zakładów Obsługi Miasta w Helu		X
Pogramy funkcjonalno-użytkowe, o których mowa w art. 31 ust. 2 ustawy z dnia 29 stycznia 2004 r. – Prawo zamówień publicznych (t.j. Dz. U. z 2020 r. poz. 288 z późni. zm.)	X	

Załącznik nr 2
do uchwały nr....

Rady
z dnia ...





Skala: 1:25000



492265,81 752817,75

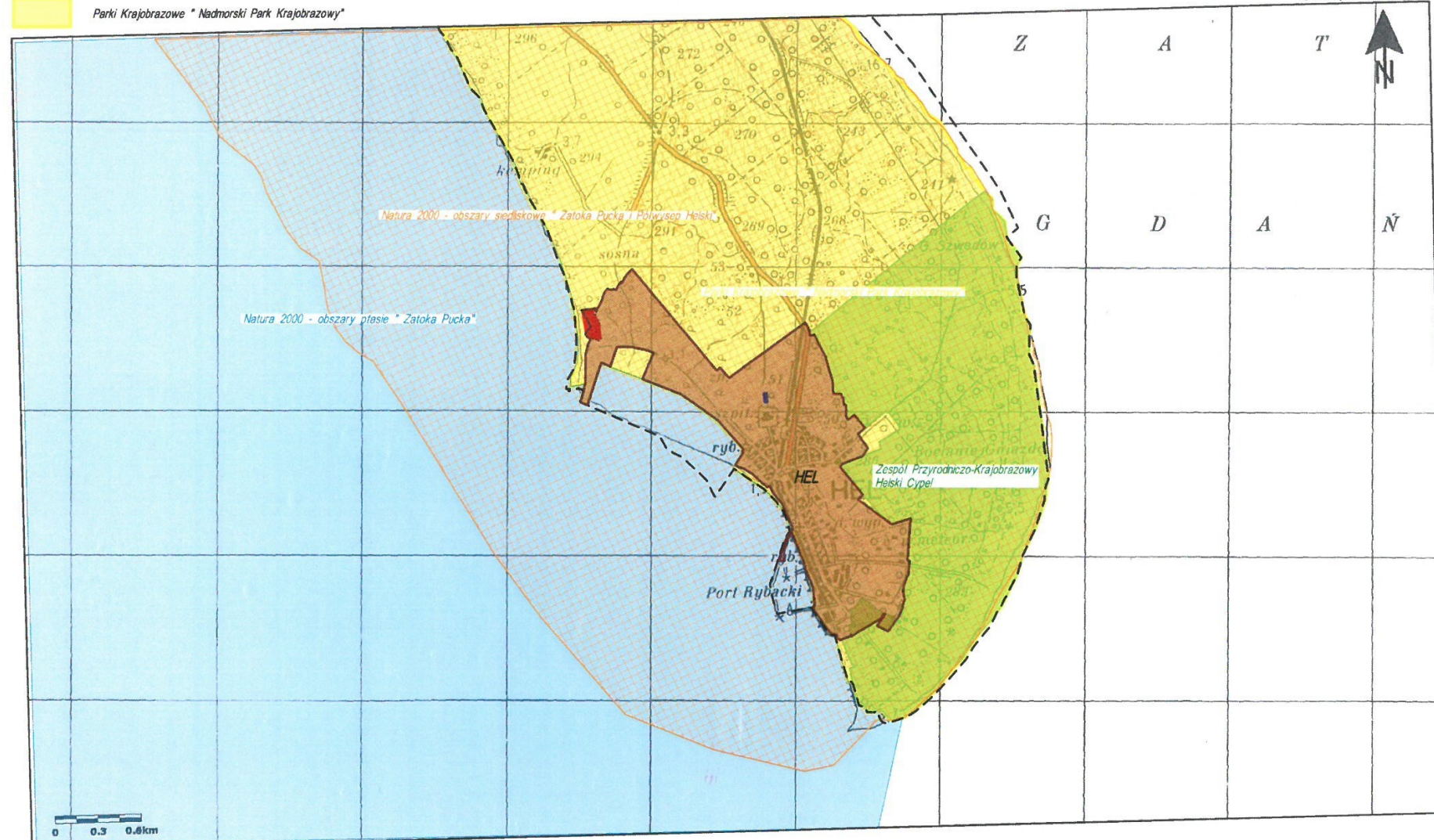


LEGENDA:

- | | |
|---|--|
|  | Natura 2000 - obszary siedliskowe "Zatoka Pucka i Półwysep Helski" |
|  | Natura 2000 - obszary ptasie "Zatoka Pucka" |
|  | Zespoły Przyrodniczo-Krajobrazowe "Helski Cyfel" |
|  | Parki Krajobrazowe "Nadmorski Park Krajobrazowy" |

- - - - - Granica gminy
 Granica aglomeracji
 Oczyszczalnia ścieków
 strefa ochronna ujęcia wody

MAPA AGLOMERACJI GMINY MIEJSKIEJ HEL
SKALA 1 : 25 000



482476,20 747195,34